

Estadísticas Estatales 2022



Secretaría de
Medio Ambiente,
Desarrollo Sustentable y
Ordenamiento Territorial
Gobierno de Puebla



Gobierno de Puebla

Hacer historia. Hacer futuro.





Estadísticas Nacionales

Entidades federativas con mayor número de incendios

No.	Entidad federativa	No. de incendios
1	México	1,046
2	Jalisco	935
3	Ciudad de México	721
4	Michoacán	566
5	Chihuahua	482
6	Chiapas	373
7	Puebla	320
8	Durango	269
9	Veracruz	269
10	Guerrero	245
Subtotal		5,226
% del total Nacional		77
Otros		1,529
Total Nacional		6,755

Entidades federativas con mayor superficie afectada

No.	Entidad federativa	Sup afectada (ha)
1	Guerrero	108,597
2	Durango	86,124
3	Jalisco	82,722
4	Chihuahua	78,661
5	Chiapas	70,487
6	Nayarit	50,424
7	Oaxaca	37,236
8	Sonora	33,697
9	Tamaulipas	28,277
10	Michoacán	24,043
Subtotal		600,266
% del total Nacional		81
Otros		139,360
Total Nacional		739,626



Estadísticas Estatales

Total de incendios y hectáreas afectadas del periodo del 01 de enero al 31 de diciembre correspondiente a

Año	Renuevo	Adulto	Arbustivo	Herbáceo	Total ha.	Incendios
2022	209.00	53.00	2,044.50	3,379.80	5,686.30	320
2021	140.50	92.50	2,917.20	4,852.16	8,002.36	313
2020	348.50	275.00	3,586.70	6,424.00	10,634.20	268
2019	465.45	377.26	6,068.80	11,815.56	18,727.07	353
2018	39.05	78.05	2,229.57	2,950.06	5,296.73	371
Total	1,202.50	875.81	16,846.77	29,421.58	48,346.66	1,625

Indicador estatal de afectación

Año	Indicador
2022	17.77
2021	25.57
2020	39.68
2019	53.05
2018	14.28

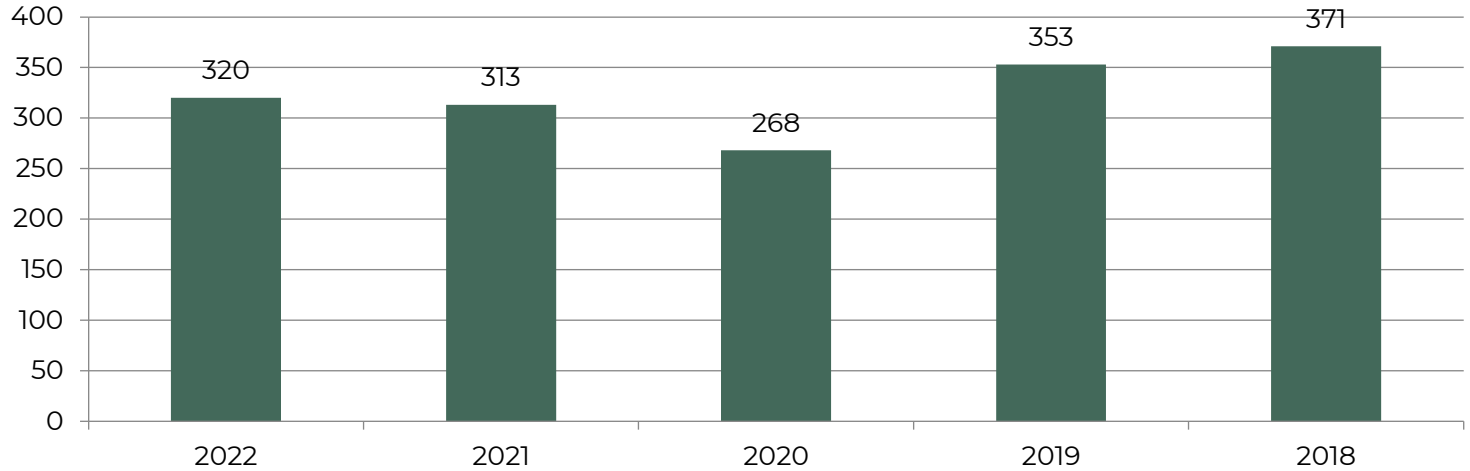
Indicador Nacional de afectación

Año	Indicador
2022	109

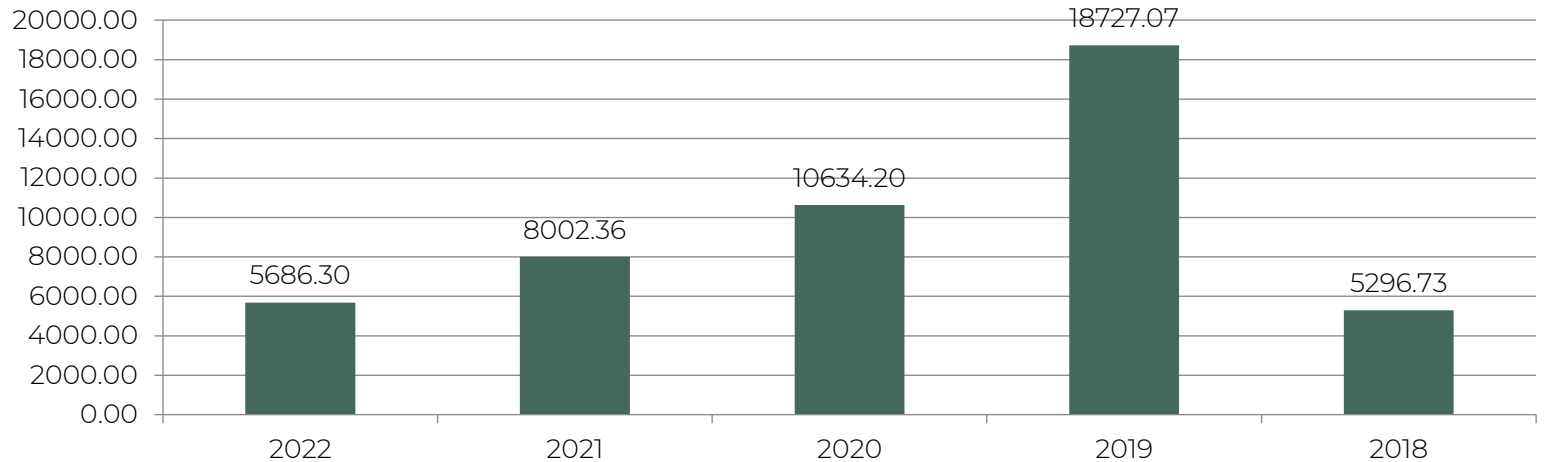


Estadísticas Estatales

Comparativo de incendios del 2018 al 2022



Comparativo de afectaciones del 2018 al 2022



Fuente: Centro Estatal de Manejo del Fuego



Estadísticas Estatales

No.	Municipio	Renuevo	Adulto	Arbustivo	Herbáceo	Total
1	San Salvador el Seco	0	0	116	594.8	710.8
2	Tetela de Ocampo	0	0	259.5	187.5	447
3	San Nicolás de los Ranchos	2	0	190	246	438
4	Tlachichuca	1	0	43.5	308	352.5
5	Chilchotla	0	0	146.5	137	283.5
6	Ixtacamaxtitlán	5.5	15	88	149	257.5
7	Xiutetelco	180	0	16.5	18.5	215
8	Quimixtlán	0	0	50	124	174
9	Tianguismanalco	0	0	76.5	91	167.5
10	Lafragua	0	0	70	88.5	158.5
11	Amozoc	0	0.5	28	129.5	158
12	Cohetzala	0	0	20	133	153
13	Tlahuapan	0	1	36	90	127
14	Jolalpan	0	0	40.5	80	120.5
15	Palmar de Bravo	0	0	70	40.5	110.5
16	Chignahuapan	5	0	59	38	102



Estadísticas Estatales

No.	Municipio	Renuevo	Adulto	Arbustivo	Herbáceo	Total
17	Chignautla	8	0	32.5	61.5	102
18	Aquixtla	0	0	36	58	94
19	Chiautzingo	0	1	61	31.5	93.5
20	Libres	0	0	31	54	85
21	Huitzilán de Serdán	0	0	35	40	75
22	Ahuacatlán	0	0	40	25	65
23	Xochitlán de Vicente Suárez	0	1	40	24	65
24	San Nicolás Buenos Aires	0	0	20	40	60
25	Puebla	0.5	0	6.5	50.5	57.5
26	Huehuetlán el Grande	0	0	0	50	50
27	Atexcal	0	20	18	11	49
28	Cuautempan	0	0	41	5	46
29	Teopantlán	0	0	30	16	46
30	Huauchinango	0	4.5	36	1	41.5
31	Zacatlán	0	0	29	12.5	41.5
32	Aljojuca	0	0	2.5	36.5	39



Estadísticas Estatales

No.	Municipio	Renuevo	Adulto	Arbustivo	Herbáceo	Total
33	Tepeyahualco	1	0	12	26	39
34	Ocoyucan	0	0	0	38	38
35	Tecamachalco	0	0	17	19	36
36	Vicente Guerrero	0	0	16	20	36
37	San Pedro Cholula	2.5	0	2	31	35.5
38	General Felipe Ángeles	0	0	20	15	35
39	Chalchicomula de Sesma	0	0	5	29	34
40	Guadalupe Victoria	0	0	15	17.5	32.5
41	Coyotepec	0	10	15	5	30
42	Oriental	2	0	16	12	30
43	San Sebastián Tlacotepec	0	0	15	15	30
44	Naupan	0	0	21.5	5	26.5
45	San Salvador el Verde	0	0	2	24.5	26.5
46	Atlixco	0	0	9	17	26
47	Soltepec	0	0	5.5	19	24.5
48	San Juan Atenco	0	0	7	12	19



Estadísticas Estatales

No.	Municipio	Renuevo	Adulto	Arbustivo	Herbáceo	Total
49	Tehuacán	0	0	12	7	19
50	Cuyoaco	0	0	6	12.5	18.5
51	Tepatlaxco	1.5	0	4	10.5	16
52	Zautla	0	0	5	10	15
53	San Felipe Teotlancingo	0	0	5	8.5	13.5
54	Tlatlauquitepec	0	0	4.5	8	12.5
55	Teziutlán	0	0	8	4	12
56	Tochimilco	0	0	12	0	12
57	Cuautinchán	0	0	0	11.5	11.5
58	Nicolás Bravo	0	0	5	4	9
59	Zongozotla	0	0	8	0	8
60	Atempan	0	0	4.5	2.5	7
61	Francisco Z. Mena	0	0	3	4	7
62	Zacapoaxtla	0	0	4	2.5	6.5
63	Ocoatepec	0	0	0	5.5	5.5
64	Ahuazotepec	0	0	3.5	1.5	5



Estadísticas Estatales

No.	Municipio	Renuevo	Adulto	Arbustivo	Herbáceo	Total
65	Tulcingo del Valle	0	0	3	2	5
66	Atzitzintla	0	0	0	4.5	4.5
67	Cañada Morelos	0	0	3	1	4
68	Pahuatlán	0	0	4	0	4
69	Cuetzalan del Progreso	0	0	1	1	2
70	Tlacotepec de Benito Juárez	0	0	1	1	2
71	Yehualtepec	0	0	1.5	0.5	2
72	Tepanco de López	0	0	0	1	1
Total		209	53	2044.5	3379.8	5686.3



Estadísticas Estatales

Municipios con mayor número de incendios

No. Mpio	Municipio	No. de incendios
1	Tlachichuca	40
2	Tlahuapan	21
3	Lafragua	17
4	San Nicolás de los Ranchos	16
5	Chignautla	13
6	Tianguismanalco	11
7	Chilchotla	10
8	San Pedro Cholula	10
9	Amozoc	9
10	Puebla	9
Subtotal		156
% del total Estatal		49
Otros		164
Total Estatal		320

Municipios con mayor superficie afectada

No. Mpio	Municipio	Ha. afectadas
1	San Salvador el Seco	710.8
2	Tetela de Ocampo	447
3	San Nicolás de los Ranchos	438
4	Tlachichuca	351
5	Chilchotla	283.5
6	Ixtacamaxtitlán	257.5
7	Xiutetelco	214
8	Quimixtlán	174
9	Tianguismanalco	167.5
10	Lafragua	160
Subtotal		3,203.3
% del total Estatal		56
Otros		2,483
Total Estatal		5,686.3



Estadísticas Estatales

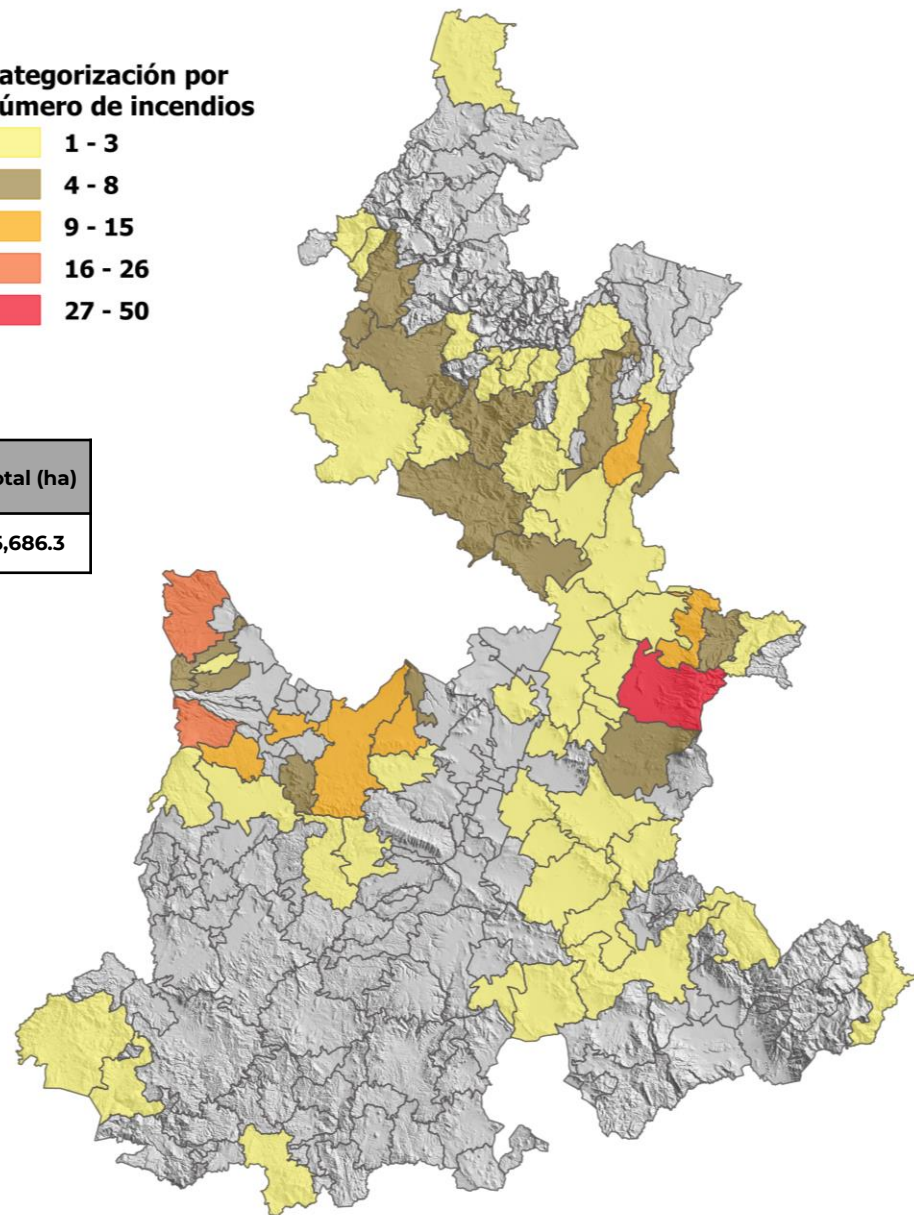
Categorización por número de incendios




Reporte Total de incendios 2022

Del 01 de enero al 31 de diciembre

Total Municipios	No. Incendios	Hectáreas (ha)				Total (ha)
		Renuevo	Adulto	Arbustivo	Herbáceo	
72	320	209	53	2,044.5	3,379.8	5,686.3

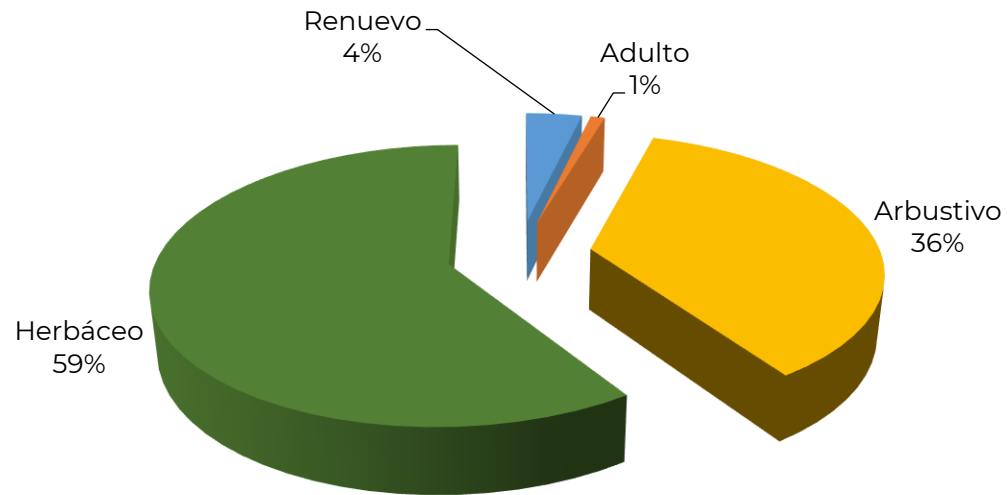


Número de incendios por municipios





Afectación por estrato

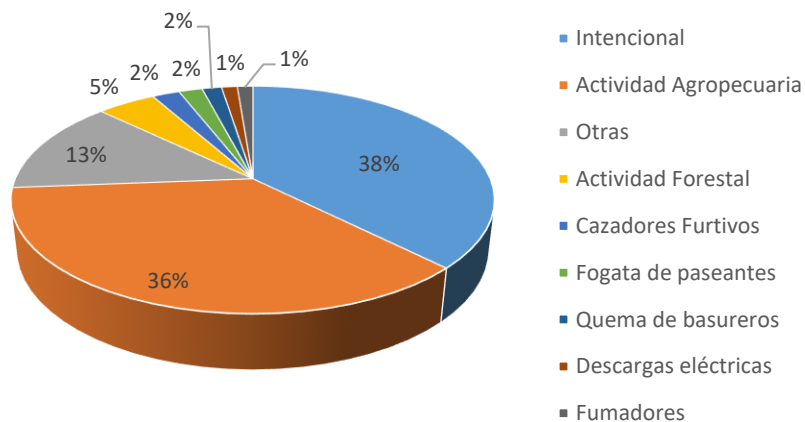
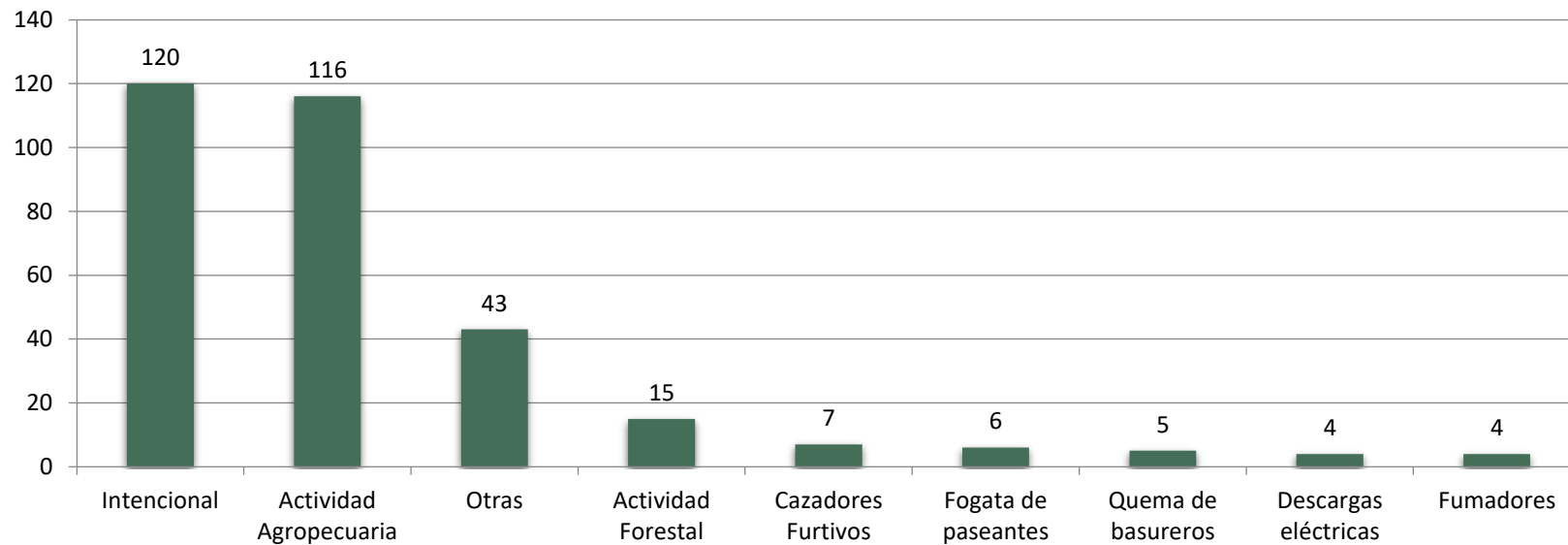


Hectáreas (ha)				Total (ha)
Renuevo	Adulto	Arbustivo	Herbáceo	
209	53	2,044.9	3,379.8	5686.3



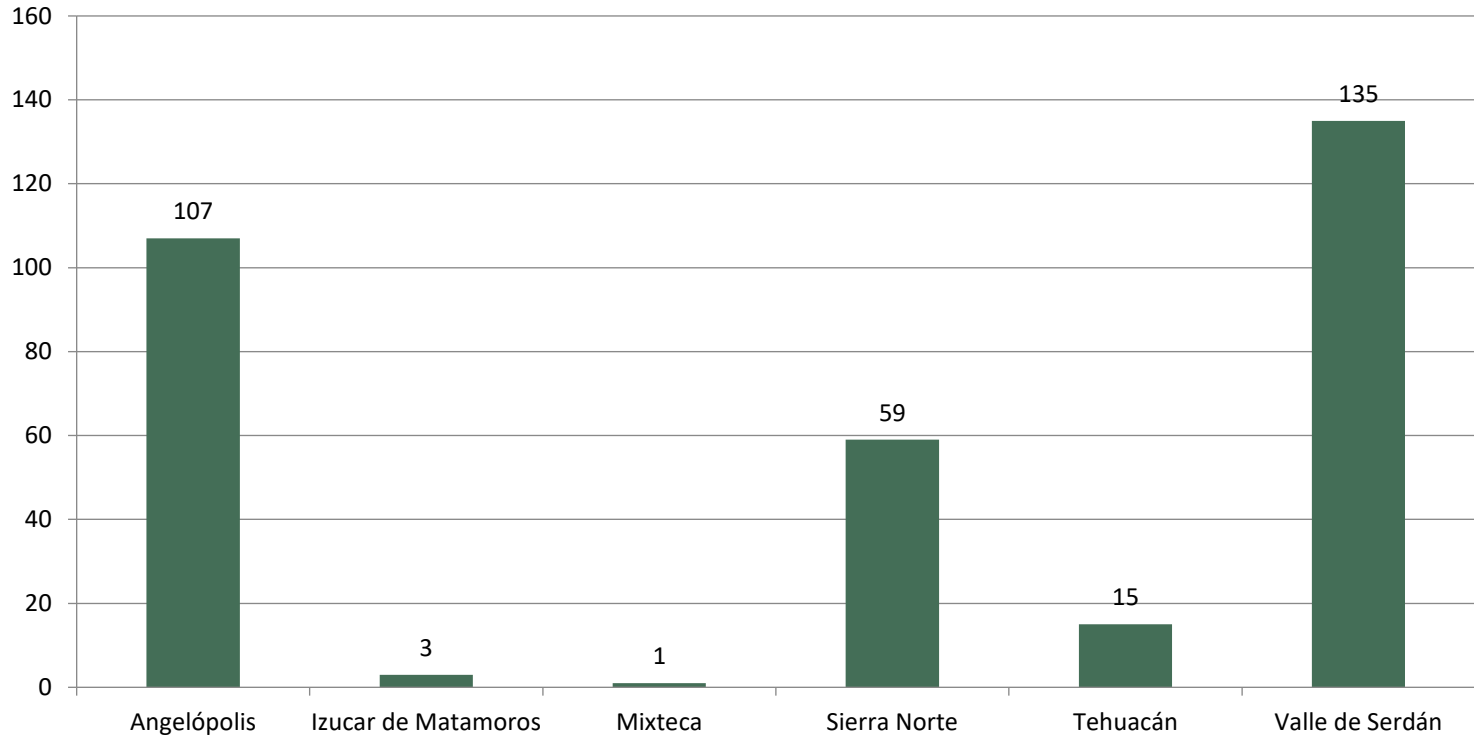
Estadísticas Estatales

Causas de los incendios forestales



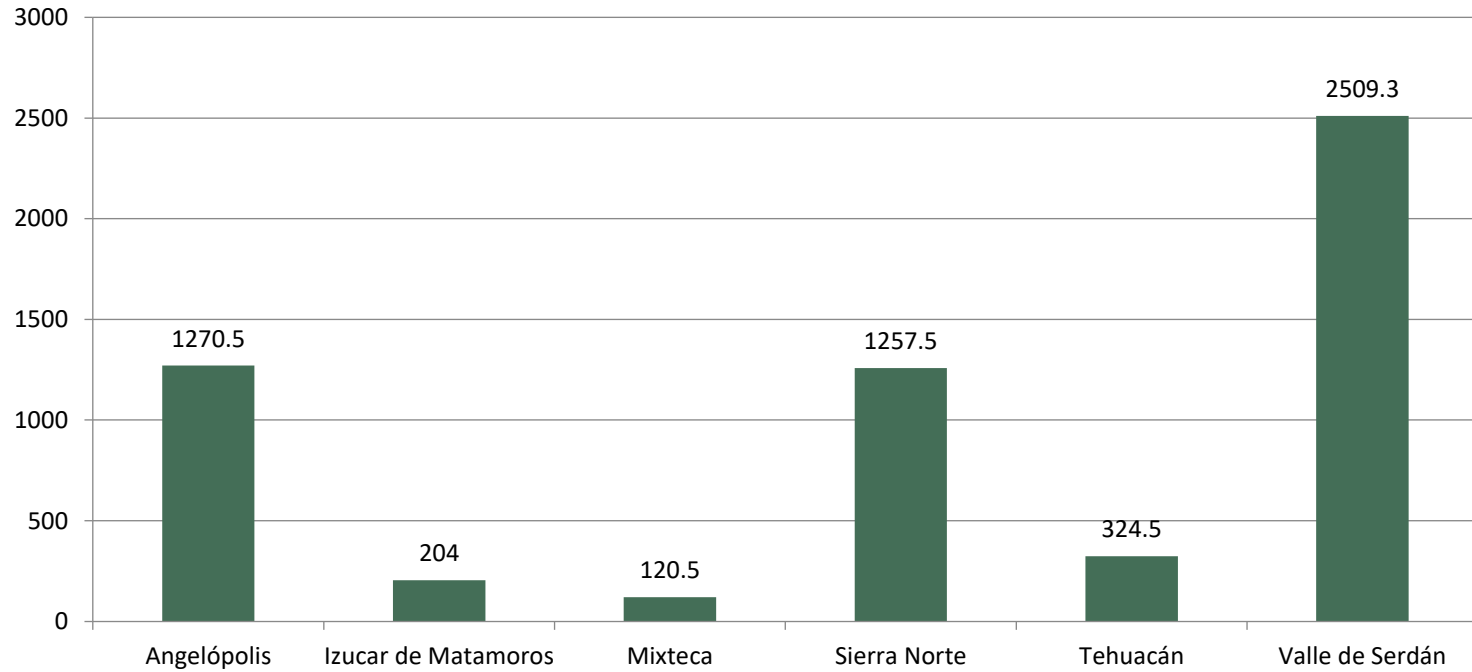


Estadística de incendios por Regiones





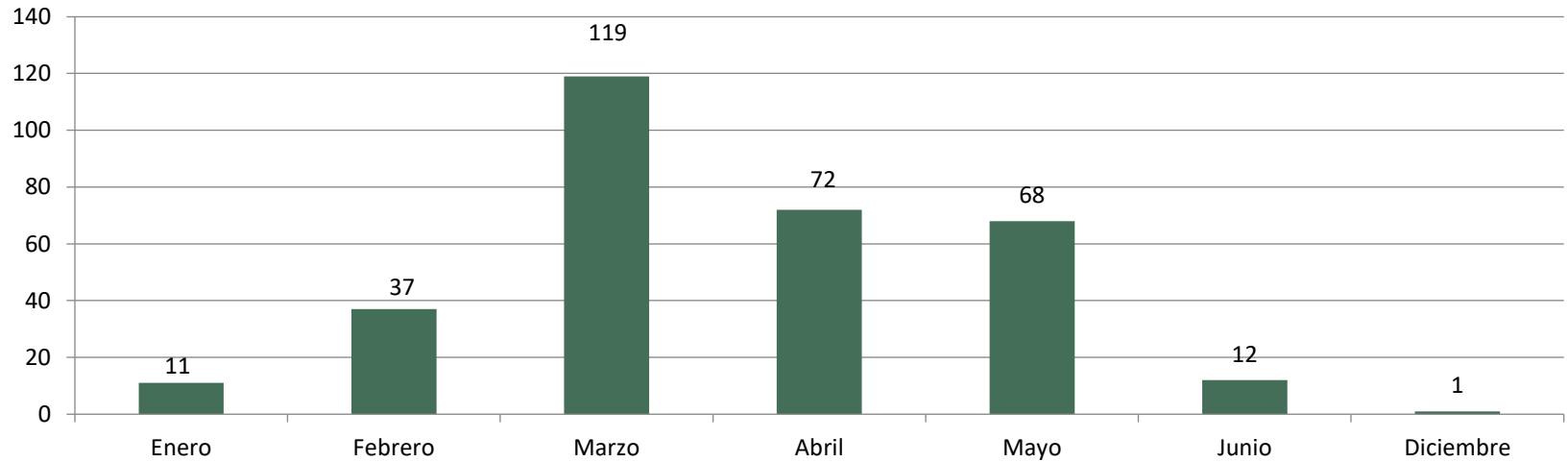
Estadística de afectaciones por Regiones



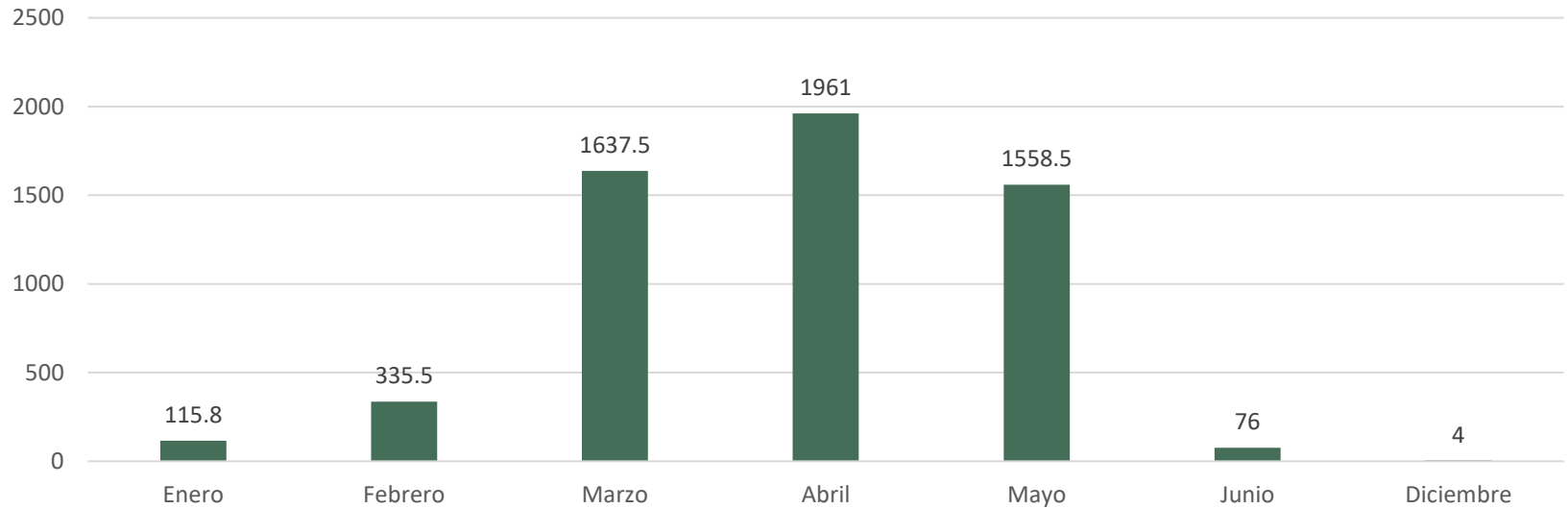


Estadísticas Estatales

Incendios atendidos por mes



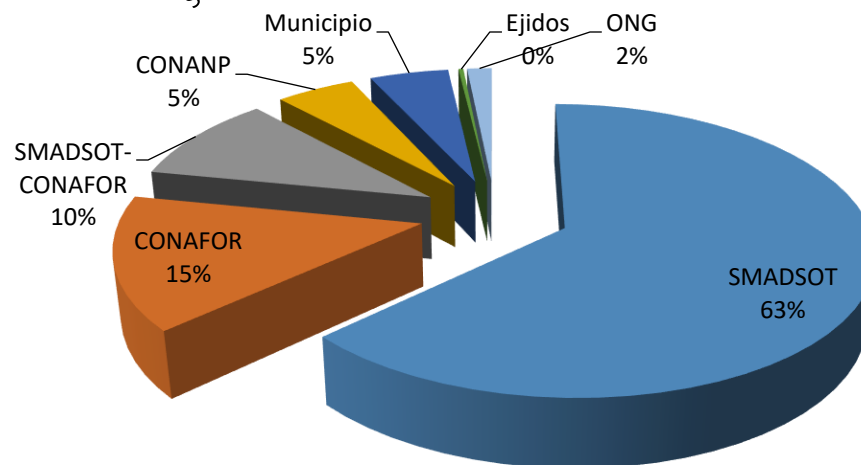
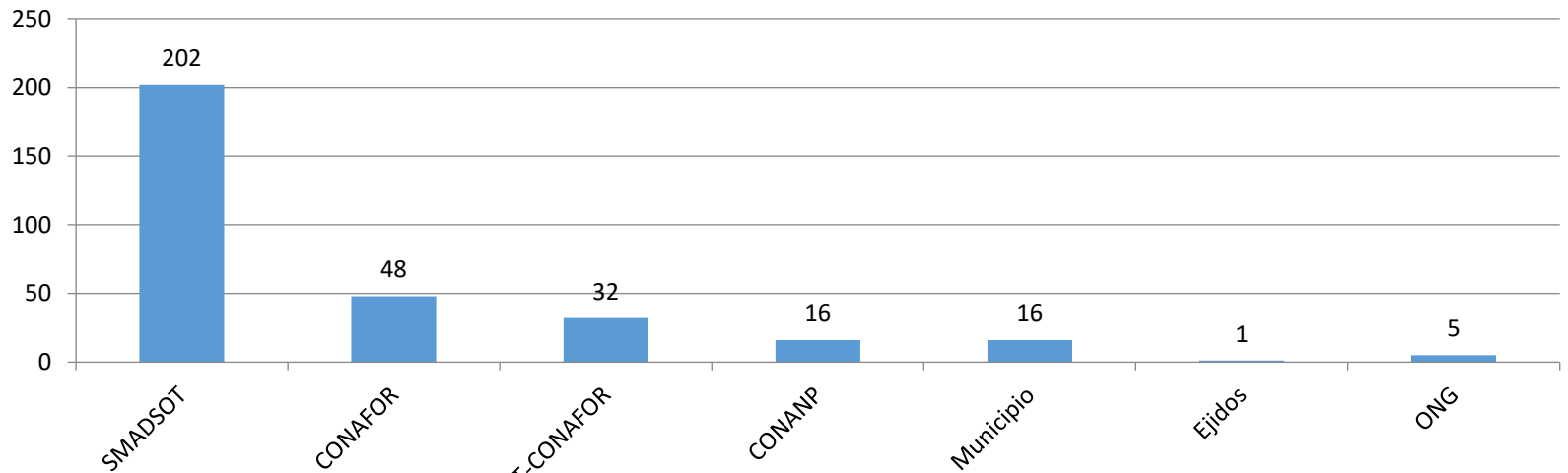
Afectación por mes





Estadísticas Estatales

Incendios atendidos por dependencia





Centro Estatal de Manejo del Fuego

Grupo Directivo
Grupo Técnico Operativo

Teléfonos:

01 800 821 06 06

01 222 291 46 81

01 222 240 07 24